


# Гражданский контроль несанкционированных свалок на общих территориях квартала

---





# О терминах

То, что мы часто видим на контейнерных площадках для сбора мусора и около них, просто на улицах и газонах, на бюрократическом языке называется **«навал мусора»**

Однако для простых граждан прижился термин **«несанкционированные свалки»**, хотя под свалкой официально подразумевается очень большое (на площади свыше 50 м<sup>2</sup>, при этом объем должен превышать 30 куб.м<sup>3</sup>) скопление мусора, они обычно находятся на окраине города и в городских лесах

# Предмет контроля



Наличие и характеристики несанкционированных свалок мусора на внутриквартальной территории, уровень замусоренности квартала



# Параметры контроля

- ✓ ***Наличие*** скоплений мусора в местах общественного пользования
- ✓ ***Состояние*** контейнеров для сбора мусора и контейнерных площадок

# Оборудование и его использование



- Фотоаппарат для фиксации результатов обследования территории




# Методы контроля



*Метод натурных исследований и наблюдения с непосредственной фиксацией результатов*

По сути, в данном случае мы проводим *мониторинг*, который проводится постоянно, рекомендация – не реже раза в 2 месяца

# Рекомендации



- ✓ Поскольку замусоренность - одна из главных проблем для жителей, может быть создана **специальная группа** для такого мониторинга
- ✓ Наиболее целесообразно проводить наблюдение **в течение 3 дней подряд**
- ✓ При наличии скоплений мусора делаются **замеры** длины, ширины и высоты скопления – обычной рулеткой
- ✓ Фотографии нужно систематизировать по датам и объектам, **«привязывать»** их к конкретным зданиям, сооружениям или элементам дорожной сети



<b>№ фотографии</b>	<b>2</b>
<b>Объект, где находится, у какого здания, улица, № дома</b>	Куйбышева, 53, через газон вдоль технического проезда
<b>Дата мониторинга</b>	27 августа 2014 г.
<b>Время</b>	12.00
<b>Размеры (в метрах)</b>	2 x 1,5 x 0,5
<b>Характеристика</b>	Большое скопление, разрастание свалки
<b>Принадлежность территории</b>	Придомовая территория Куйбышева, 53а




# Формализованные инструменты



*Рабочая карта*, содержащая основные параметры обследования –

- ✓ *объекты* (с адресами зданий, наименований улиц, переулков),
- ✓ *наличие мест скопления мусора*,
- ✓ *примечания*,
- ✓ *фотографии, четко привязанные к конкретному объекту*

# Результирующая документация



- ✓ **Протоколы** по итогам проведения гражданского контроля, содержащий данные о наличии несанкционированных свалок мусора на внутриквартальной территории, уровне замусоренности квартала
- ✓ К протоколу **прилагаются** заполненные рабочие карты

# Результирующие мероприятия



*Обращение в администрацию района, подготовленное на имя главы района.* В любом случае реагировать будут специалисты отдела благоустройства администрации района. Согласно Методике оценки состояния благоустройства и содержания территории города Перми, они должны производить регулярные объезды территории *(лучше всего – с вами)*, и чем больше будет аргументов, тем быстрее и качественнее решаться проблемы конкретного квартала, а лучше – микрорайона

# Результирующие мероприятия



*На уровне города* можно решать более сложные задачи. Они в основном возникают в двух случаях:

- 1) в кварталах, прилегающих к товарно-вещевым и продовольственным рынкам, вокзалам, *там, где есть большие скопления людей*;
- 2) в кварталах (на улицах) *частной застройки*, где и сами собственники домов не спешат заключать договоры на вывоз мусора